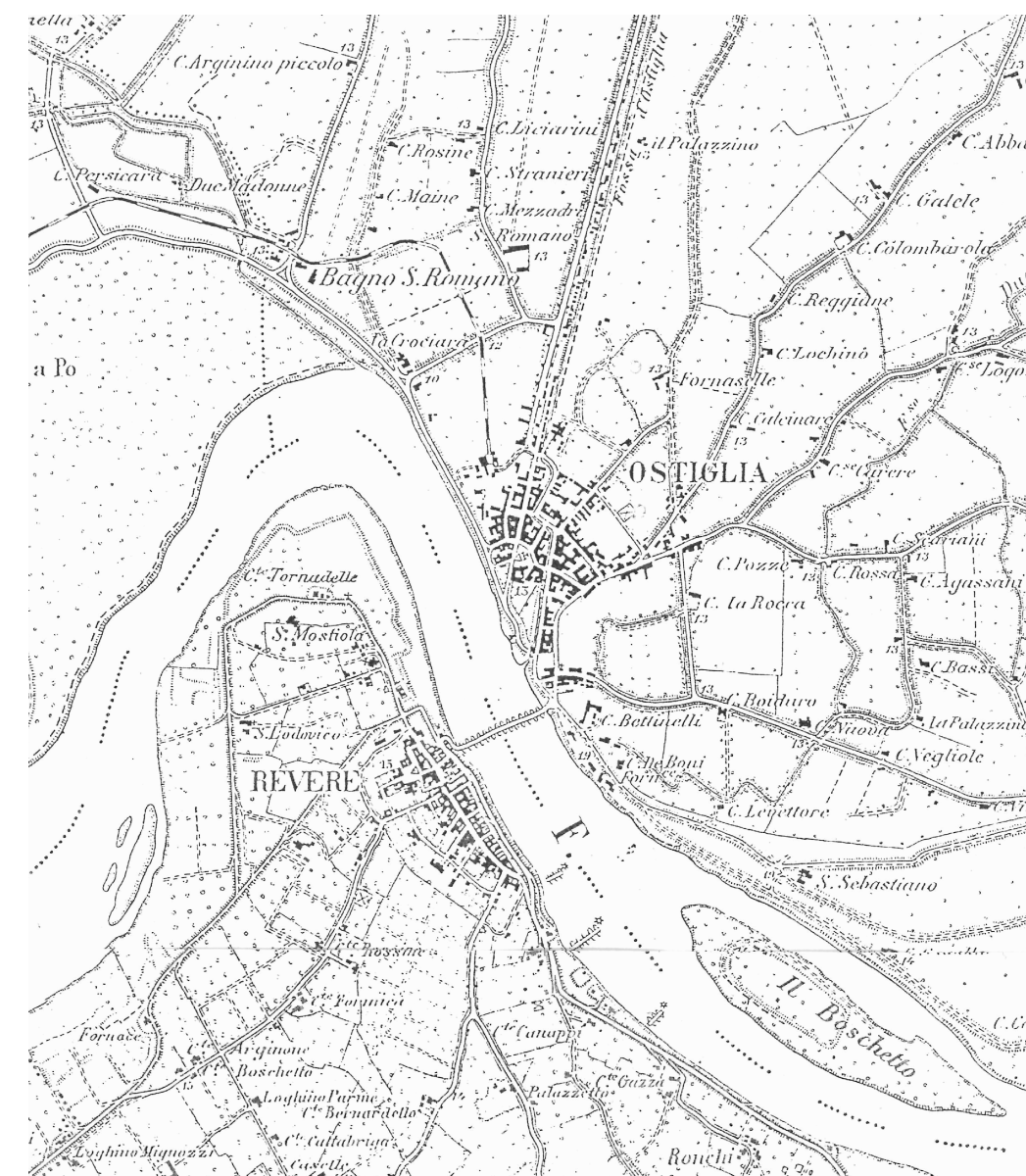
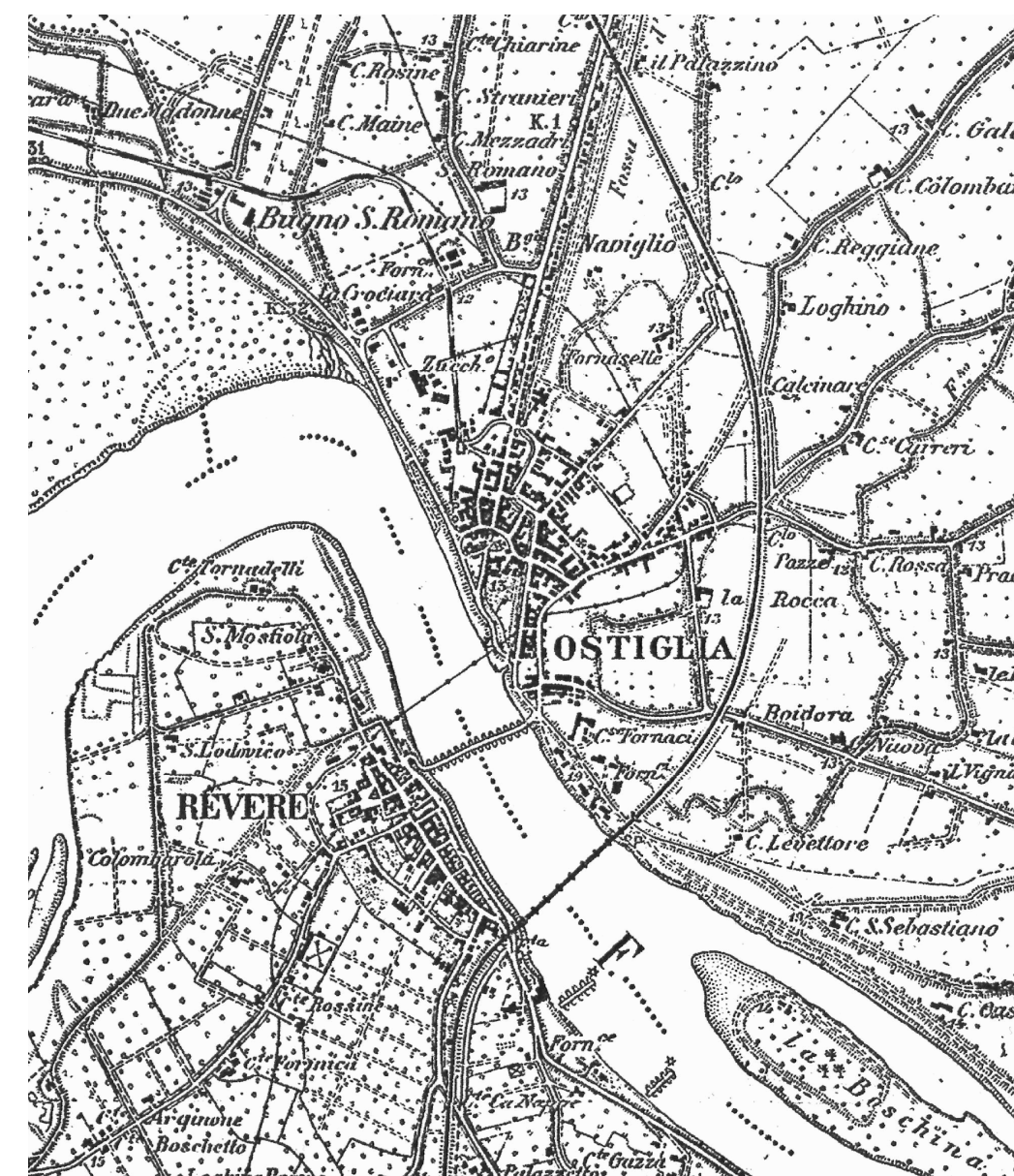


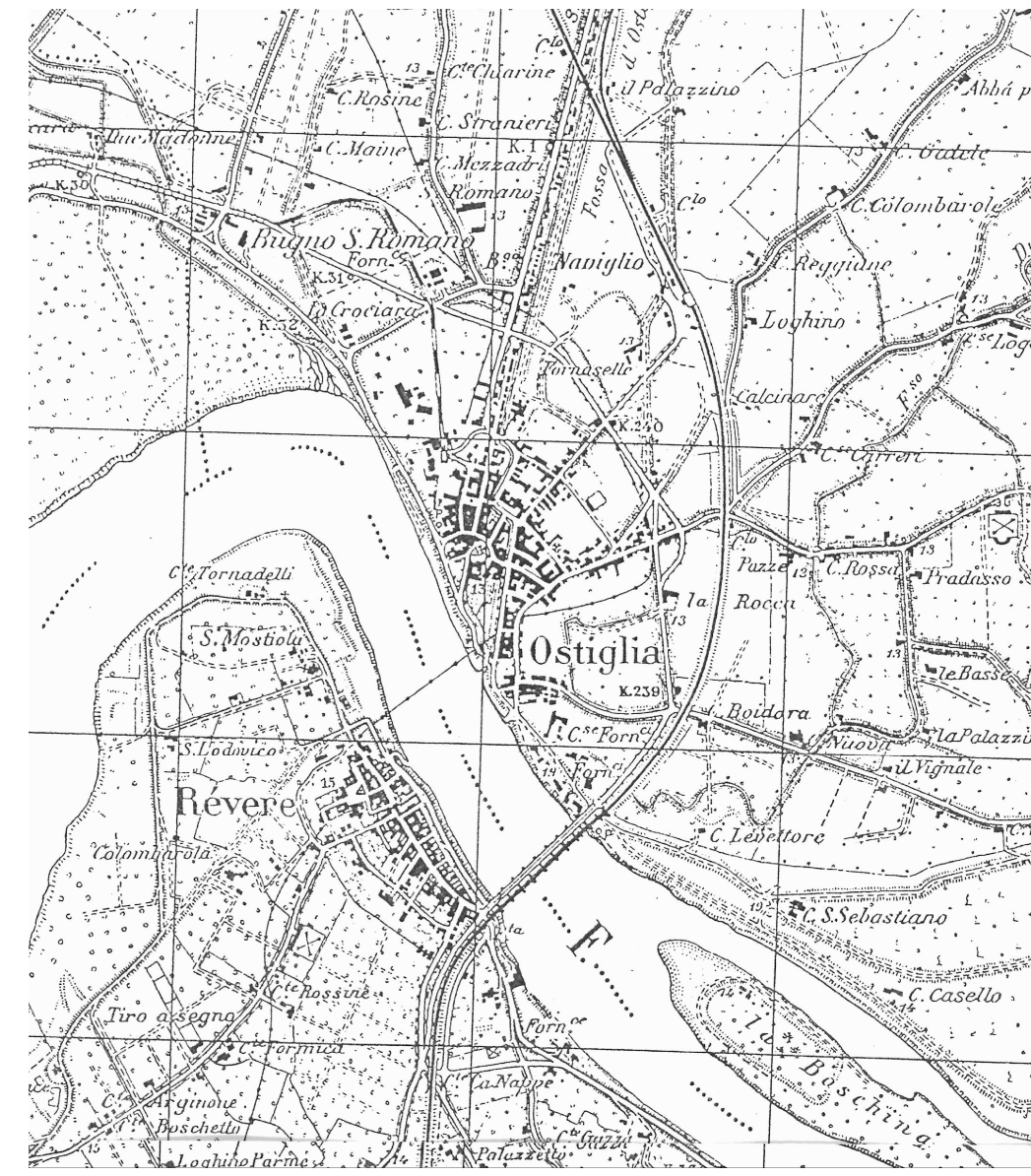
IGM 1889



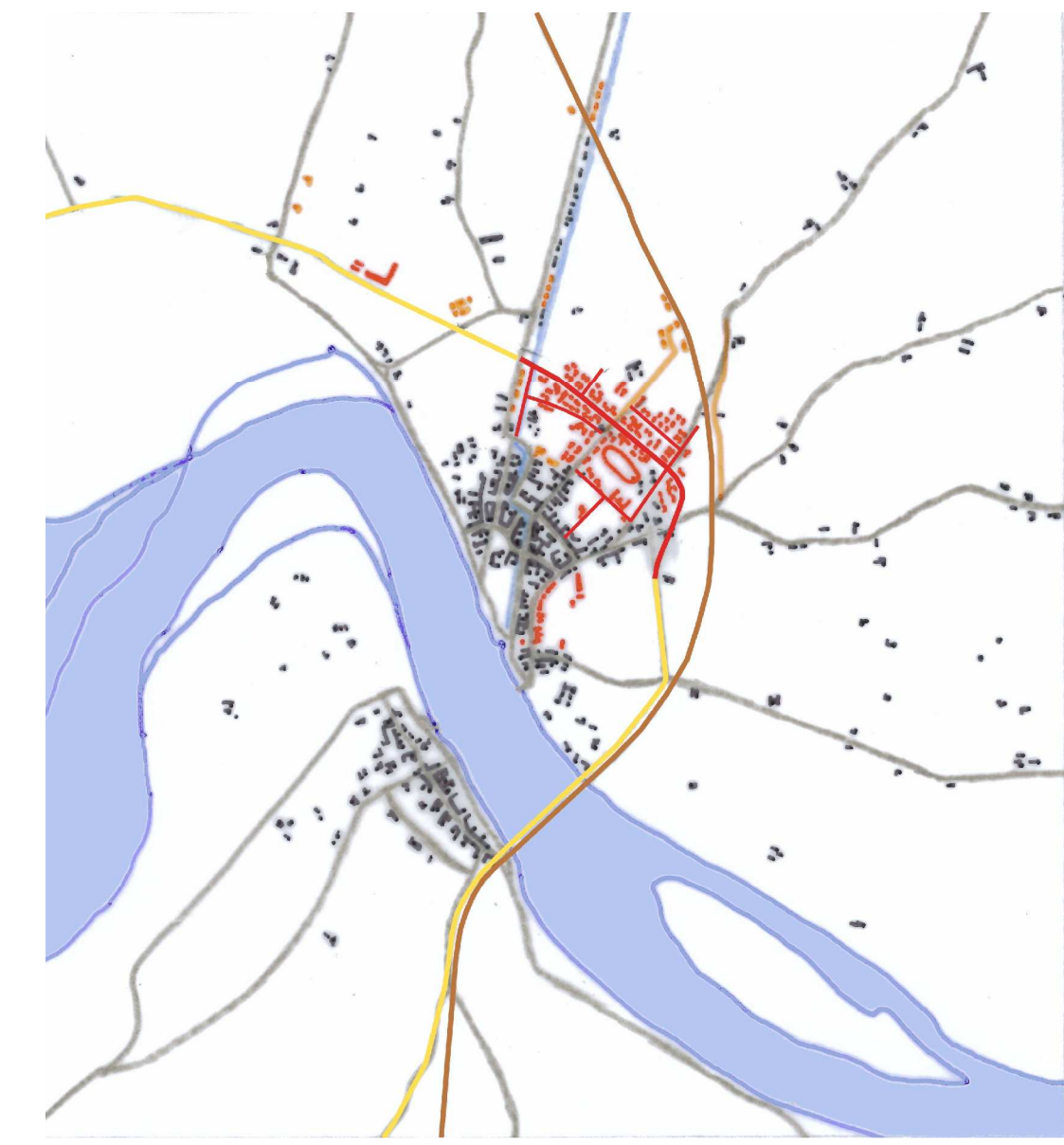
IGM 1912



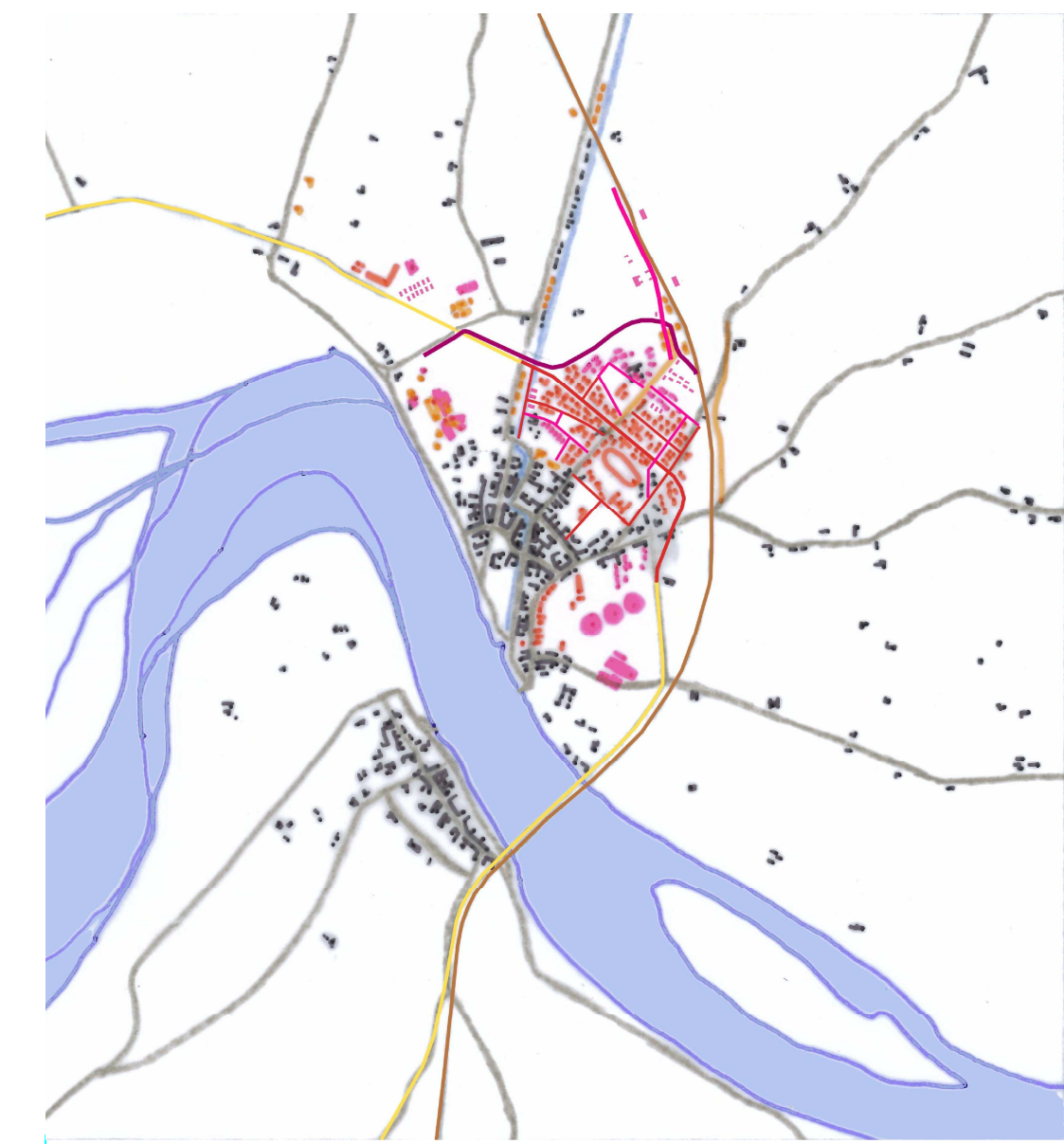
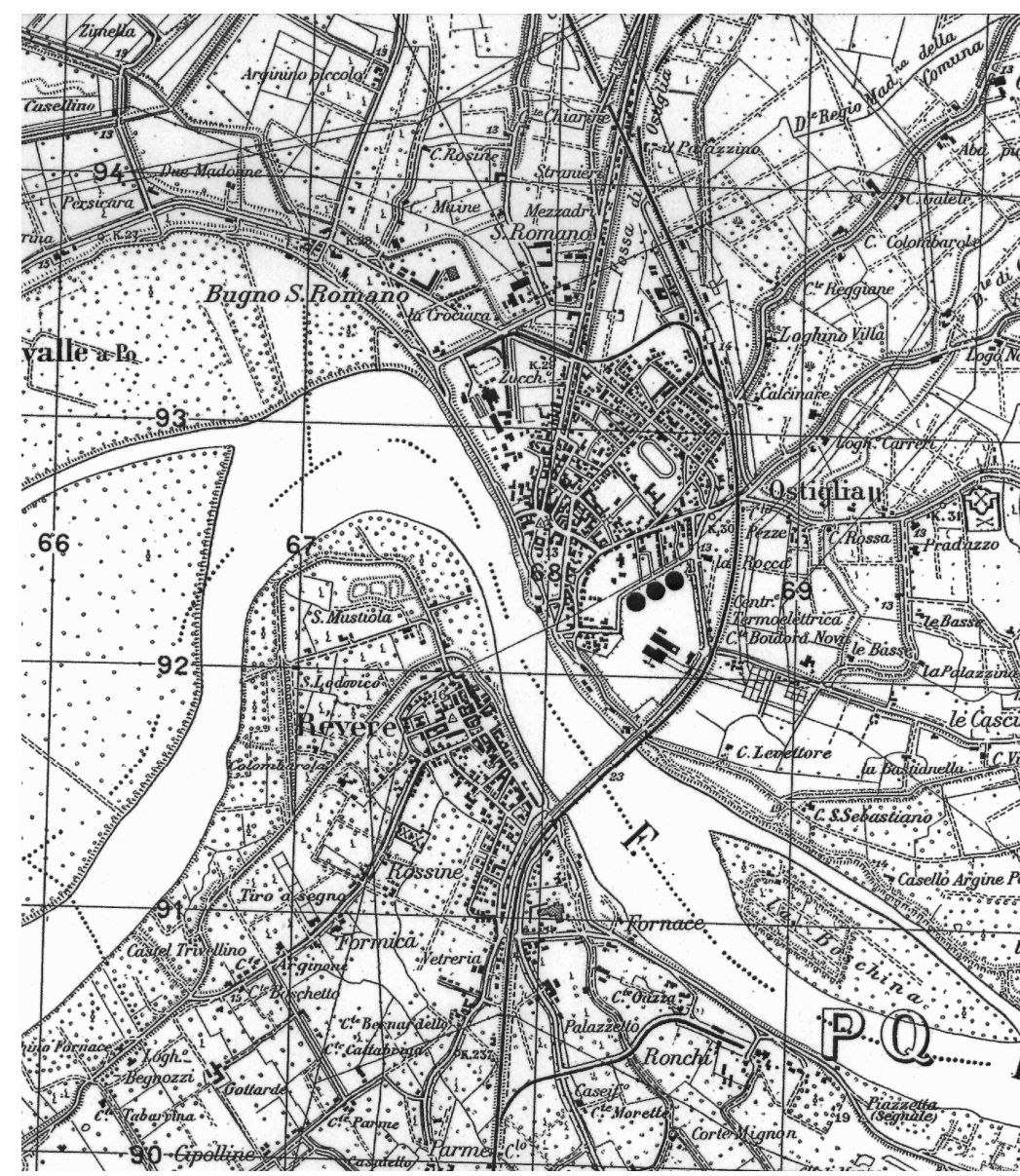
IGM 1935



IGM 1953



IGM 1969



- RILEVANZE NATURALISTICHE**
- vegetazione rilevante
 - filari arborei
 - pioppeti
 - aree idriche
 - SIC
 - ZPS
 - rete canali
 - canali storici
- COMPONENTI DEL PAESAGGIO STORICO-CULTURALE E DEL PAESAGGIO URBANO**
- confine di centro storico
 - nucleo di antica formazione
 - espansione novecentesca
 - naviglio
 - città contemporanea
 - edifici di pregio all'interno del centro storico
 - edifici di pregio all'esterno del centro storico
 - beni archeologici
 - rete ferroviaria storica principale
- INFRASTRUTTURE**
- ferrovia di progetto
 - ferrovia dismessa
 - piste ciclopedonali
 - fasce di rispetto pali
 - porto

COMUNE DI OSTIGLIA
(Provincia di Mantova)

PIANO DI GOVERNO DEL TERRITORIO
ai sensi della Legge Regionale per il Governo del Territorio del 11/03/2005 n°12
Elaborati modificati a seguito delle controdeduzioni alle osservazioni

PIANO DELLE REGOLE

OGGETTO: RILEVANZA PAESISTICA: BENI COSTITUTIVI DEL PAESAGGIO EDIFICATO

| | |
|---|-------------------------|
| Progetto | Sindaco |
| Arch. Massimo Giubbeni, BGC Associati | Carla Salvadori |
| Arch. Marica Farin, ARCHISTUDIO | Segretario Generale |
| Dott. Francesco Scotti, SISTEMA s.r.l. | Angelo De Ghitto |
| collaboratori | Ufficio Tecnico |
| Francesca Maccone | Arch. Alessandro Catrin |
| Valerio Bandolao | Geom. Rita Miani |
| Marta Caratti | Geom. Daniele Rossi |
| Daniela Geronzi | Geom. Roberto Bion |
| Valutazione Ambientale Strategica (V.A.S.) Dott. Geol. Daria Bottini, STG Associato | Geom. Simona Longhi |

| | | |
|-------|--------------|---------|
| Scale | Data: | Tavola: |
| VARIE | gennaio 2010 | C 5 |